

Antica Britannia

Il titolo non è molto appropriato in quanto <Antica Britannia> è la trasformazione latina del greco <Pretanikai nesoi> ma, precedentemente, quale nome contraddistingueva la Gran Bretagna e chi erano i popoli che per primi l'abitano?

Le Poste inglesi hanno emesso quest'anno una bella serie di otto valori che mostrano alcuni siti e manufatti risalenti al periodo che va dal 9000 a.C. a poco prima dell'era volgare (50 a.C.), circa il "periodo preistorico" della Nazione.

Nel <Periodo Paleolitico> (750.000-100.000 anni fa) ci furono grandi cambiamenti ambientali dovuti alle molte glaciazioni ed interglaciazioni e ma gli stanziamenti umani sembrano risalire a 400.000 anni fa come provano i ritrovamenti di asce di pietra rinvenute nel Sommerset e di insediamenti dell'*Homo erectus* che, 230.000 anni fa fu sostituito dall'*Homo neanderthalensis*; soltanto 30.000 anni fa apparve il moderno *Homo sapiens sapiens* cacciatore-raccoglitore.




Copricapo rituale realizzato con cranio di cervo risalente al Periodo Mesolitico (9000 a.C.) scoperto nel nord Yorkshire dagli archeologi dell'Università di York. Questi manufatti hanno colpito l'immaginazione del pubblico fin dal primo ritrovamento che risale al 1950.

Nel 2015 ne sono stati scoperti degli altri che risalgono anche a 11.000 anni fa. Quello riprodotto nel francobollo è stato trovato a Seamar presso Scarborough; Star Carr è l'unica località inglese dove sono stati rinvenuti; attualmente ne sono stati trovati soltanto tre in Europa.

Intorno al 6000 a.C., verso la fine dell'era glaciale, lo scioglimento dei ghiacci fece salire – per l'ultima volta – il livello del mare che sommerse le terre che collegavano l'odierna Inghilterra al Continente formando così il 'Canale della Manica'. Al 4500 a.C. risalgono i primi insediamenti agricoli quando ancora gli abitanti vivevano in caverne di arenaria e ci lasciavano misteriose e forse magiche testimonianze della loro esistenza: i litogrammi (alcuni vecchi anche di 6.000 anni) intricati disegni concentrici, anelli interconnessi, coppe circolari, incisi nelle rocce di cui è ricca, soprattutto, la gelida regione del Northumberland, al confine con la Scozia. Dalla metà del 1960 ad oggi sono state studiate oltre millecinquecento di

questi bassorilievi eseguiti dalle comunità di cacciatori-raccoglitori che abitavano le zone di Roughtin Linn, Weetwood Moor e Lordenshaw.




SKARA BRAE (sotto:aerogramma) – Villaggio dell'Età della Pietra abitato dal 3100 al 2500 a.C. Situato nelle Isole Orcadi, fu dissotterrato da una tempesta verificatasi nel 1850 e propriamente scavato tra il 1928 ed il 1930. E' il più grande insediamento neolitico in pietra ed anche il più completo nonostante in parte sprofondato.

Sorge vicino alla Baia di Skail sulla costa occidentale della principale isola delle Orcadi, Scozia.

Ogni casa misurava circa 40mq ed era completa di arredamento in pietra: letti, armadi, sedie, ripostigli, forno per cucinare e per riscaldare, bagni con ottimo drenaggio.

Fu abitato ininterrottamente per 6 secoli poi improvvisamente abbandonato probabilmente per repentini cambiamenti climatici.





AVEBURY STONE CIRCLES – Wiltshire

Risalgono al 3000 a.C. e si presume fossero legati al culto del Sole ed al mutamento delle stagioni. Di certo i loro costruttori erano profondi conoscitori di astronomia e di aritmetica. Sembra essere stato costruito in tempi diversi, il più antico è il terrapieno esterno poi vi è il <Blue Stone Circle> (2000 a.C.) mai completato di cui residua un semicerchio di triliti in pietre non levigate ed il <Sarsen Circle> (circa del 1500 a.C.) pietre con architrave ad incastro. Ci si accedeva dall' <Avenue>, inoltre si sono rinvenute la <Slaughter Stone>, la pietra del sacrificio, e la <Heal Stone> che proiettava una lunga ombra, durante il Solstizio estivo, che raggiungeva il centro del cerchio.

Per il <Periodo Neolitico> e per la successiva <Età del Bronzo> (dal 2500 a.C.) è difficile tracciare una storia; quest'ultima cultura potrebbe essere stata importata dalla Penisola Iberica dapprima con il solo rame poi, dal 2150 a.C., con l'unione di quel minerale con lo stagno, con l'uso del più resistente bronzo.



GRIMES GRAVES – era un complesso neolitico attivo dal 2500 a.C. Queste miniere di selce – sono stati individuati ben 366 pozzi – erano scavate con picconi ricavati da corna di animali; vennero utilizzate tra il 3000 ed il 1900 a.C. per realizzare asce, armi, spade, utensili. Si trovano vicino a Thetford nel Norfolk.

L'estrazione dello stagno dai ricchi giacimenti della Cornovaglia e del Devon, diede impulso, dal 1600 a.C. in poi, alla sua esportazione in Europa ed alla <Cultura di Beaker> (Beaker –coppa) durante la quale gli indigeni divennero esperti costruttori di ornamenti – anche in oro – e di siti preistorici.



Mold cape – Coprispalle in oro ad uso cerimoniale risalente tra il 1900 ed il 1600 a.C. rinvenuto in una tomba nel Flintshire, Galles settentrionale.

Alla successiva <Età del Ferro> (dal 750 a.C.) si deve l'espansione degli stanziamenti soprattutto grazie alla sostituzione della punta dell'aratro che da legno o bronzo divenne in ferro permettendo così, con l'abbattimento di molte foreste, l'incremento delle coltivazioni.



Suonatori di Drumbest horns (corni) in bronzo. Questi strumenti sono stati rinvenuti nel 1840 nella Contea di Antrim – Irlanda – risalgono all'800 a.C.

Tuttavia la vera conoscenza inizia con le prime invasioni celtiche: quella di *Goidels* (già dal 900 a.C. nella tarda Età del Bronzo) e quella dei *Brytons* e dei *Belgae* che portarono con loro usi, costumi e lingua che rimasero in vigore fino all'epoca di Cesare (55-54 a.C.)

Queste popolazioni erano divise in tribù che guerreggiavano spesso tra di loro ed erano composte dalla 'Classe Alta' dei guerrieri feroci, impavidi, pagani, dai lunghi baffi, e dalla 'Classe Bassa' degli schiavi-lavoratori. Erano guidati dal loro Principe ed assistiti dai Druidi, sacerdoti che praticavano le arti magiche ed i sacrifici umani.

Vivevano in villaggi di capanne poste su un'area di terreno elevato, circondate da profonde trincee, con intorno la terra e le pietre ammassate in banchi, attorniate da palizzate che, nel tempo, da temporanei divennero sempre più permanenti e quindi centri di commercio.



MAIDEN CASTLE HILFORT – Dorset – 600°.C.
 Raggiunse il suo massimo splendore nel 450 a.C..
 E' considerata la più grande fortezza dell'<Età del Ferro>: copre ben 47 acri.
 Nel 43 a.C. vi si svolse una furiosa battaglia tra i Celti Durotriges ed i Romani.

Nell'arte si esprimevano con la riproduzione di piante e forme spiraleggianti, quasi mai forme umane, su vasellame in ceramica e bronzo.

Adoravano gli dei alcuni dei quali 'locali' come *Ti* (o *Tig* probabilmente un 'Marte' del posto), *Woden* (Molle), *Thumor* (dio del fulmine, forse Thor degli Scandinavi), e la dea *Frigg*; i loro nomi hanno ispirato i giorni della settimana: *Ti-Tuesday*, *Woden-Wednesday*, *Thumor-Thursday*, *Frigg-Friday*.

Alberi, cespugli, sorgenti, pietre, ecc. erano considerati sacri ed è probabile che gli antichi Britanni avessero in comune con gli Scandinavi il concetto dell'Aldilà.



Scudo in bronzo rinvenuto nel Tamigi probabilmente gettatovi come offerta votiva.


In uso dal 350 al 50 a.C. da parte dei Celti, popolo indoeuropeo che tra il 900 ed il 400 a.C. abitava gran parte dell'Europa dal Ponto alla Britannia, dal Mare del Nord alla penisola Iberica.

*Il nome con cui sono conosciuti proviene dalla parola greca *Keltai* che significa <barbari> che comprendeva tutti coloro che non parlavano greco.*

*E' probabile che i 'Protocekti fossero originari dell'area baltica come dimostrerebbero le costruzioni megalitiche – dolmen, menhir, cromlech – che si rinvencono un po' ovunque; migrati a causa di cataclismi in Europa centrale, in Grecia (erano i misteriosi Dori?), in Anatolia, in **Palestina**; gli unici che riuscirono a respingerli sembrano essere stati gli Egizi.*

I sacerdoti non portavano armi e potevano cavalcare soltanto giumente.

Fu con Cesare che arrivò per la prima volta la 'civiltà romana' con il concetto di <unione> e poi con i suoi castra (*chester* : *Winchester*, *Colchester*, *Manchester*, *Chichester*, *Rochester*, *Worcester*, ecc) poi diventati 'città', con strade, acquedotti, anfiteatri, templi, stazioni termali, ecc.: ma questa è 'storia'.



BRITANNIA WAS A PROVINCE OF ROME FOR NEARLY FOUR CENTURIES, FROM AD 43 TO ABOUT 410. Although not all of the country was conquered, many parts of Britain's landscape were indelibly transformed. To the Romans we owe the founding of many of our towns, the shaping of much of the present-day road network and spectacular monuments like Hadrian's Wall. They were also to introduce Christianity. Many Britons fought strongly against the Roman invasion, and the north and west were always under military control; but the conquest of 1,950 years ago was to prove an important watershed in the history of Britain.